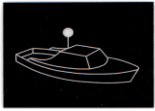


## Sichtzeichen der Fahrzeuge



Maschinenfahrzeug unter 7 m bis 7 kn oder Segler unter 12 m Länge, wenn andere Lichter nicht möglich



Maschinenfahrzeug in Fahrt unter 12 m Länge



Maschinenfahrzeug in Fahrt unter 50 m Länge



Maschinenfahrzeug in Fahrt über 50 m Länge



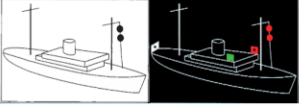
Segelfahrzeug mit Maschinenantrieb, das zeitgleich segelt



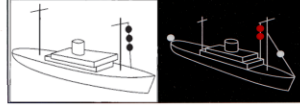
Segelfahrzeug in Fahrt mit Lichtern im Topp wahlweise



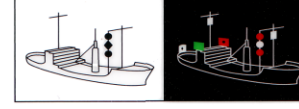
Segelfahrzeug in Fahrt unter 20 m Länge



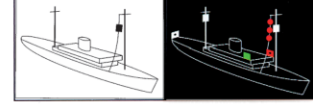
Manövrierunfähiges Fahrzeug in Fahrt mit Fahrt durch Wasser



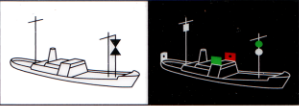
Grundsitzer von mindestens 50 m Länge



Manövrierbehindertes Fahrzeug mit Fahrt durchs Wasser



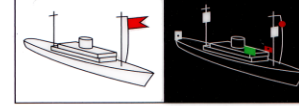
Ein nach KVR tiefgangbehindertes Fahrzeug



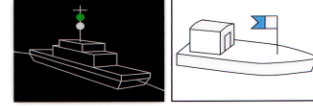
Fischender Trawler (Schleppnetz) mit Fahrt durchs Wasser



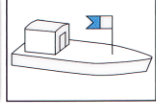
Fischereifahrzeug mit Treibnetz, das schon mehr als 150 m vom Schiff ausgebracht wurde



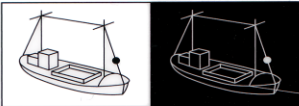
Fahrzeug mit gefährlichen Gütern oder ein nicht entgaster Tanker



Nicht freifahrende Fähre



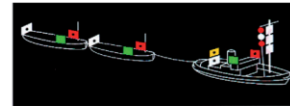
Ein Taucher befindet sich unter Wasser



Ankerlieger unter 50 m Länge



Ankerlieger über 50 m Länge

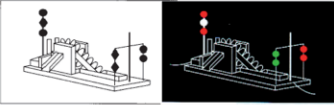


Manövrierbehinderter Schleppverband in Fahrt von mehr als 200 m Länge



Manövrierbehinderter Schleppverband in Fahrt von 200 m Länge oder weniger

Manövrierbehindertes Fahrzeug ohne FdW, das baggert oder Unterwasserarbeiten ausführt und dabei die Schifffahrt behindert.



An der Seite der beiden senkrechten grüne Rundumlichter oder Rhomben passieren

Fahrzeug des öffentlichen Dienstes im Einsatz. Es darf von den Verkehrsvorschriften abweichen

## Schleusen, Sperrwerke und bewegliche Brücken



Einfahrt / Durchfahrt frei, Gegenverkehr gesperrt



Einfahrt / Durchfahrt frei, evtl. Gegenverkehr, Vorfahrt beachten



Ausfahrt frei



Ausfahrt verboten



Einfahrt / Durchfahrt verboten, Freigabe wird vorbereitet.



Einfahrt / Durchfahrt verboten, Anlage gesperrt



Einfahrt / Durchfahrt uneingeschränkt verboten



Einfahrt / Durchfahrt frei, Vorfahrt beachten, Durchfahrtshöhe beschränkt



Einfahrt / Durchfahrt frei, Durchfahrtshöhe beschränkt bis zur ersten Hubstufe

## Schallsignale



Achtung



Anforderung zum Öffnen der Brücke, Schleuse, Sperrtor



Kursänderung nach Steuerbord



Kursänderung nach Backbord



Maschine läuft rückwärts



Durchfahren / Einfahren verboten, Brücke, Schleuse oder Sperrwerk ist vorübergehend nicht zu öffnen.



Gefahrensignal, z.B. drohende Kollisionsgefahr



Bleibweg-Signal, muß oft wiederholt werden, 5 x pro Min.



Anhalten (Aufforderung durch öffentlichen Dienst)



Allgemeines Gefahren- und Warnsignal



Sperrung einer Seeschiffsstraße



Maschinenfahrzeug in Fahrt bei verminderter Sicht



Maschinenfahrzeug gestoppt, verminderte Sicht



Manövrierunfähiges Fahrzeug, manövrierbehindert, tiefgangbehindert, Segelfahrzeug in Fahrt, schleppendes oder schiebendes Fahrzeug, ein fischendes Fahrzeug.



Ein geschlepptes Fahrzeug oder das letzte bemannte Fahrzeug eines Schleppverbandes in Fahrt.



Frei fahrende Fähre bei Sichtverminderung



Nicht frei fahrende Fähre bei Sichtverminderung



Bugsierendes Maschinenfahrzeug in Fahrt bei verminderter Sicht



Ankerlieger unter 100 m bei verminderter Sicht, 5 Sek. pro Min.



Ankerlieger über 100 m bei verminderter Sicht, je 5 Sek. pro Min.



Zusatzsignal für Ankerlieger bei verminderter Sicht



Lotsenfahrzeug bei verminderter Sicht (Zusatzsignal)

## Warn- und Hinweiszeichen



Nicht frei fahrende Fähre



Frei fahrende Fähre



Wasserskilaufen im Fahrwasser erlaubt



Wassermotorrad im Fahrwasser erlaubt



Segelsurfen im Fahrwasser erlaubt



Außergewöhnliche Schiffsverkehrsbehinderung



Querströmung, Zwei Lichtbalken

## Gebots- und Verbotsszeichen



Festmacherverbot



Liegeverbot



Begegnungsverbot an Engstellen



Überholverbot für alle Fahrzeuge



Fahrrichtung einhalten



Schallsignal geben



Anhalten und auf Freigabe warten



Vor der Markierung in der Schleuse halten



Ende Gebots- oder Verbotsstrecke



Sog u. Wellenschlag vermeiden



Abstand in Metern von der Tafel



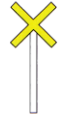
Geschwindigkeitsbeschränkung in km/h



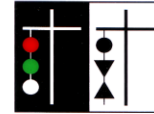
Ankerverbot



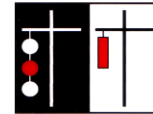
Sperrung Seeschiffahrtsstraße (Teilstrecke)



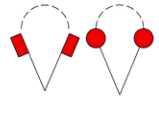
Höchstgeschwindigkeit 8 km/h vor Stränden



Sperrung Seeschiffahrtsstraße (Komplett)

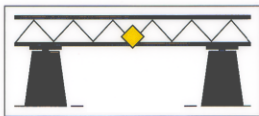


Sog u. Wellenschlag vermeiden



Vorübergehende Sperrung Seeschiffahrtsstraße

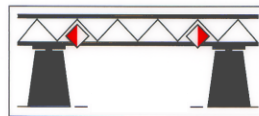
## Zeichen an Brücken



Durchfahrt in beide Richtungen



Durchfahrt in eine Richtung, Gegenverkehr gesperrt

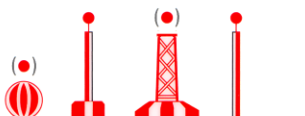


Durchfahrtsverbot außerhalb der Tafeln


## Schwimmende Schiffszeichen



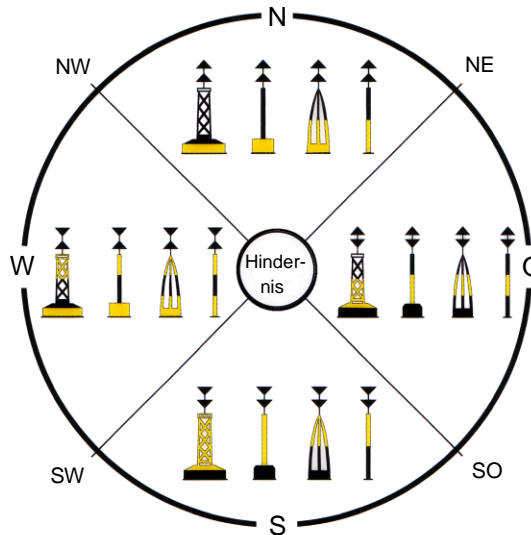
Backbordseite des Fahrwassers von See kommend



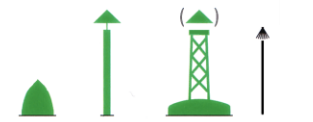
Ansteuerungstonne zu Fahrwassern und Mitte von Schiffsrouten



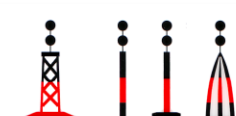
Backbordseite des durchgehenden Fahrwassers und Steuerbordseite des abzweigenden / einmündenden Fahrwassers



Kardinaltonnen, um Gefahrenstellen anzuzeigen



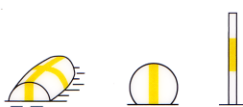
Steuerbordseite des Fahrwassers von See kommend



Einzelgefahrentellen




Steuerbordseite des durchgehenden Fahrwassers und Backbordseite des abzweigenden / einmündenden Fahrwassers



Fahrverbot für Maschinenfahrzeuge, Surfer und Wassermotorräder



Sperrgebiete



Reeden, Warngebiete, Schüttstellen, Fischerei, Kabel, Pipeline, Meile, ODAS